


LINTRUP



1

JANUAR
1981

ET GAMMELT SOGN

ET GRÆNSESOGN

" - din dag er kort, men slægtens lang "

HVAD ER NU DET FOR ET BLAD ?

Med dette lille blad, det første af en påtænkt række blade med glimt fra Lintrup sogns fortid, præsenterer det lokalhistoriske udvalg, der blev nedsat i 1977, form og indhold af de meddelelser, vi kunne tænke os at udsende med visse mellemrum.

Formålet med bladet skal være, dels at bringe historiske oplysninger ud i sognet, dels at være interessevækker for nye emner. Dette forstået på den måde, at vi kunne tænke os, at den ene oplysning vil trække den anden med sig hos læserne, oplysninger, som vi håber at få tilstillet i form af færdige artikler, eller evt. blot stof, som ved bearbejdning kan bruges i senere numre af bladet.

Det at samle lokalhistorisk stof er nok en mere langvarig og arbejdskrævende opgave, end vi havde forestillet os på forhånd. I et af vore nabosogne tog det ca. 30 år, fra et historisk udvalg var nedsat, til et samlet resultat i form af en bog udkom. Blandt andet ud fra dette er tanken om bladformen opstået. Her kan vi, ret uforpligtende, skrive om løst og fast, da selve finsorteringen af stoffet jo kan udsættes til en evt. samlet udgivelse. Samtidig har det den fordel, at resultaterne kommer hurtigere, forhåbentlig til glæde for læserne.

HVEM BETALER ?

Dette nummer tilsendes gratis alle husstande i Lintrup sogn, og det vil de næste par numre nok også blive, for vi har fundet - ikke en olielomme, ej heller bagdøren til en bankboks; men noget næsten tilsvarende, og det har givet os en mulighed for at starte på denne måde.

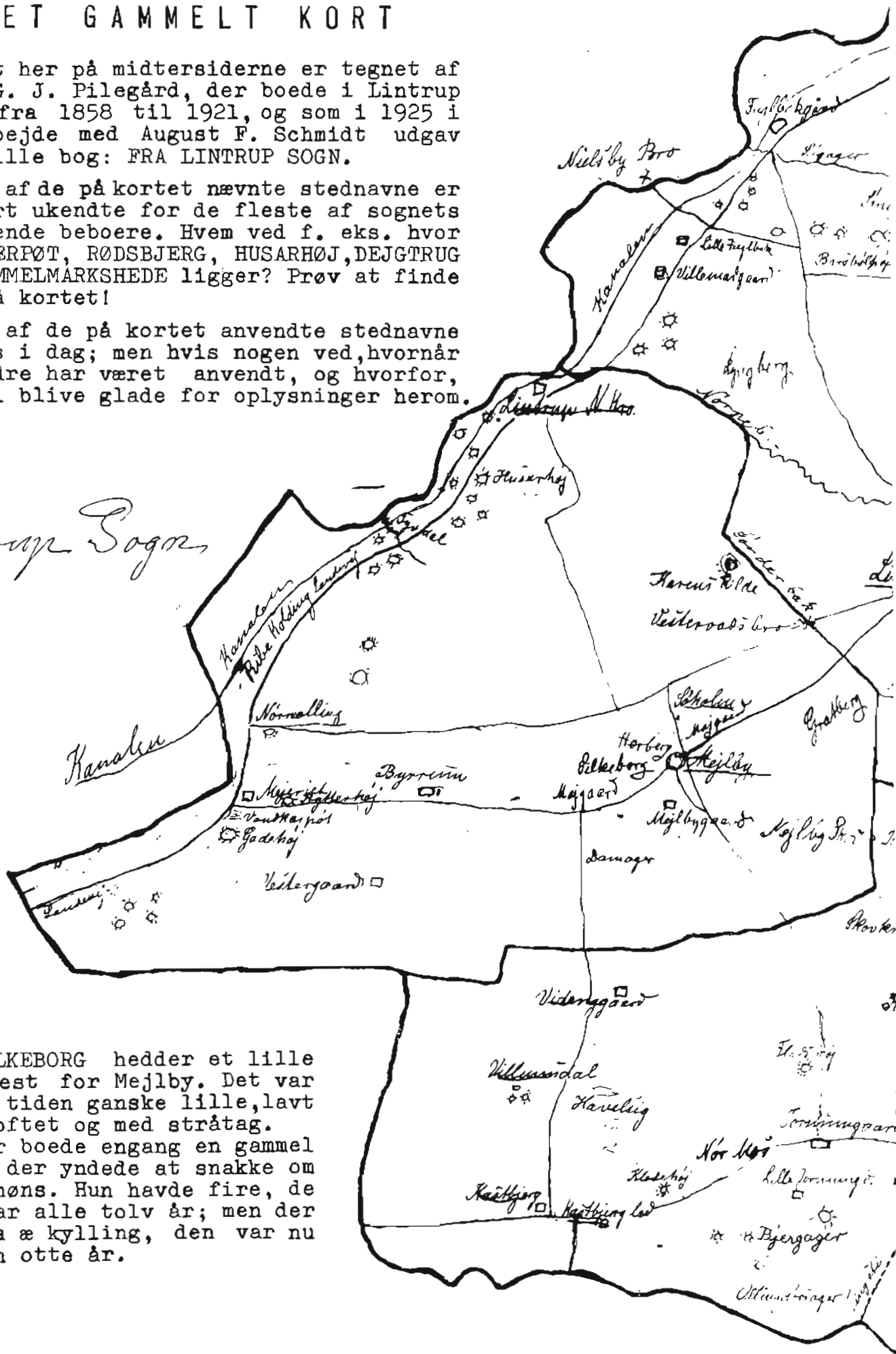
ET GAMMELT KORT

Kortet her på midtersiderne er tegnet af Hans G. J. Pilegård, der boede i Lintrup sogn fra 1858 til 1921, og som i 1925 i samarbejde med August F. Schmidt udgav den lille bog: FRA LINTRUP SOGN.

Mange af de på kortet nævnte stednavne er sikkert ukendte for de fleste af sognets nuværende beboere. Hvem ved f. eks. hvor VANDKÆRPØT, RØDSBJERG, HUSARHØJ, DEJGTRUG og GAMMELMARKSHEDE ligger? Prøv at finde dem på kortet!

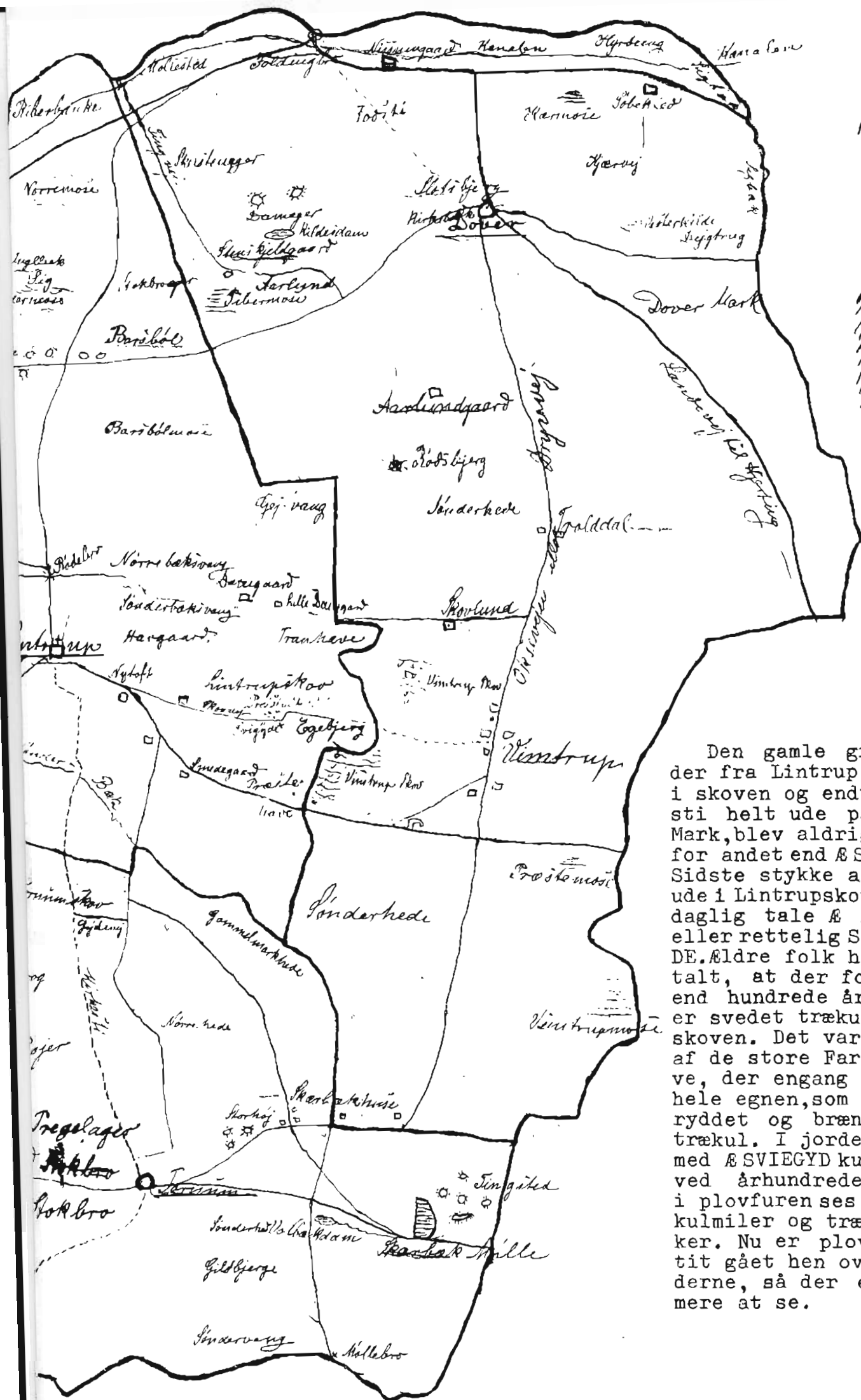
Kun få af de på kortet anvendte stednavne bruges i dag; men hvis nogen ved, hvornår de andre har været anvendt, og hvorfor, vil vi blive glade for oplysninger herom.

Lintrup Sogn



SILKEBORG hedder et lille hus vest for Mejlby. Det var før i tiden ganske lille, lavt til loftet og med stråtag.

Her boede engang en gammel kone, der yndede at snakke om sine høns. Hun havde fire, de tre var alle tolv år; men der var da æ kylling, den var nu da kun otte år.




Den gamle grusvej, der fra Lintrup gik ud i skoven og endte i en sti helt ude på Dover Mark, blev aldrig kaldt for andet end \AA SKOVVEJ. Sidste stykke af vejen ude i Lintrupskov hed i daglig tale \AA SVIEGYD eller rettelig SVIDEGYDE. Ældre folk har fortalt, at der for mere end hundrede år siden er svedet trækul der i skoven. Det var rester af de store Farrisskove, der engang dækkede hele egnen, som da blev ryddet og brændt til trækul. I jorden langs med \AA SVIEGYD kunne der ved århundredeskiftet i plovuren ses spor af kulmiler og trækulstykker. Nu er ploven for tit gået hen over stederne, så der er ikke mere at se.

EN DANSK-TYSK FÆRGERUTE

En af Skandinavien Amerika Liniens både hed Oscar II efter den norsk-svenske konge af samme navn. Den sejlede på ruten: København-Oslo-New York, og med den er mange danske emigranter, også mange dansksindede sønderjyder, sejlet mod en ny fremtid i USA.

Men der var også, stik imod alle regler om navngivning af skibe, en anden Oscar II. Den sejlede på Kongeåen under 1. verdenskrig. Passagererne var folk, der hentede lidt proviant i Danmark, skuden var en stor trækas-se, og kaptajnen var fodermester på Nielsbygård. Fartplanen måtte naturligvis afpasses efter de tyske grænsevagter og toldere. Ikke fordi de skulle være til stede, når Oscar II anløb Tyskland - snarere tvært imod. Om denne færgefart går mange historier.



MINER I KONGEÅEN

Niels Skrædder og Mine, hans kone havde en dag aftale med en vagtpost om at måtte tage over grænsen ved Nielsby for at besøge en søn. Udturen gik godt; men hjemturen blev ikke efter programmet. Niels var kommet over; men da Mine skulle gå om bord, vipede båden, og hun faldt i vandet. Niels, der stod og så til, jamrede ynkeligt: Jaamen, hvordan skal Mine da kom øver, jaaamen, hvordan skal Mine da kom øver? Det var forfærdeligt, for han kunne ikke hjælpe. Mine blev dog fisket op og færet over.

Men nu gik det helt galt. Man havde forpasset tiden, der havde været vagtskifte, og de blev anholdt og ført til Flensborg under militær eskorte. Her blev de indsat i arresten og sigtet for illegal grænsetrafik.

Det hele endte dog med, at de efter et par dage kom hjem igen. Det triste var forbi, nu kom det sjove. Niels Skrædder kunne rigtig fortælle om slagets gang: Ja, og så måtte vi i fængslet sove o en skafot. Det blev der megen morskab af. Senere forlød det selvfølgelig, at der var set miner i Kongeåen; men det var nu kun Mine Skrædders.



Bladet udgives af det lokalhistoriske udvalg, hvis medlemmer er:

Knud Pedersen, Kirkepladsen 6, 6660 Lintrup.	(04) 85 51 15
Anne-Brit Skjønaa, Kirkepladsen 7, 6660 Lintrup.	(04) 85 52 45
Hans Bendtsen, Lintrupvej 5, 6660 Lintrup.	(04) 85 53 06
Povl Hinge, Kirkepladsen 1, 6660 Lintrup	(04) 85 53 18

Løse blade kan, så længe oplag haves, købes hos ovenstående for 2 kr pr. stk.

ALT LOKALHISTORISK STOF: BILLEDER, POSTKORT, PAPIRER, GAMLE BØGER OG LIGNENDE - til låns eller som gave - modtages af udvalget med stor tak!